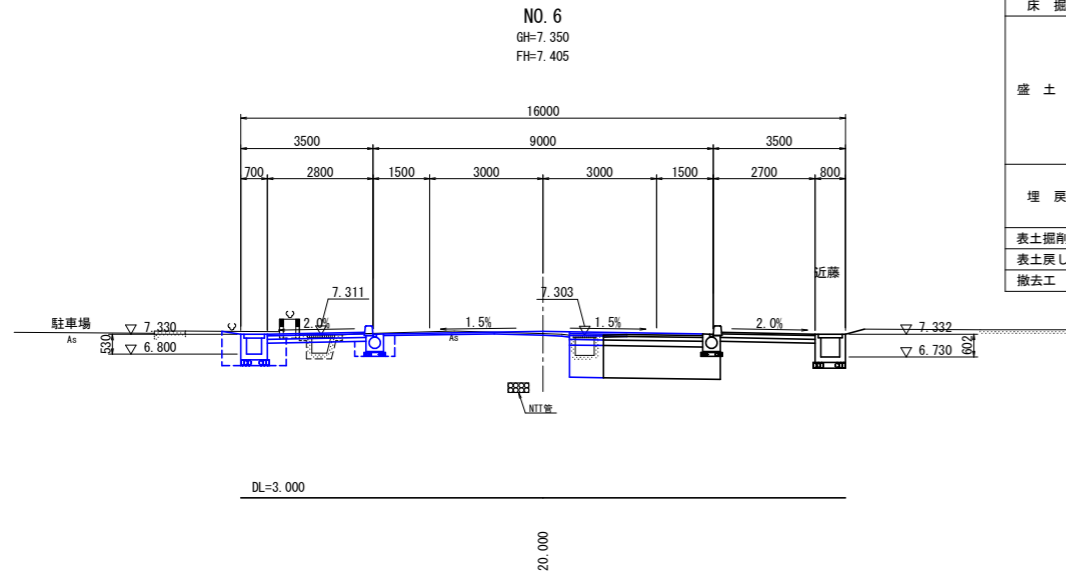
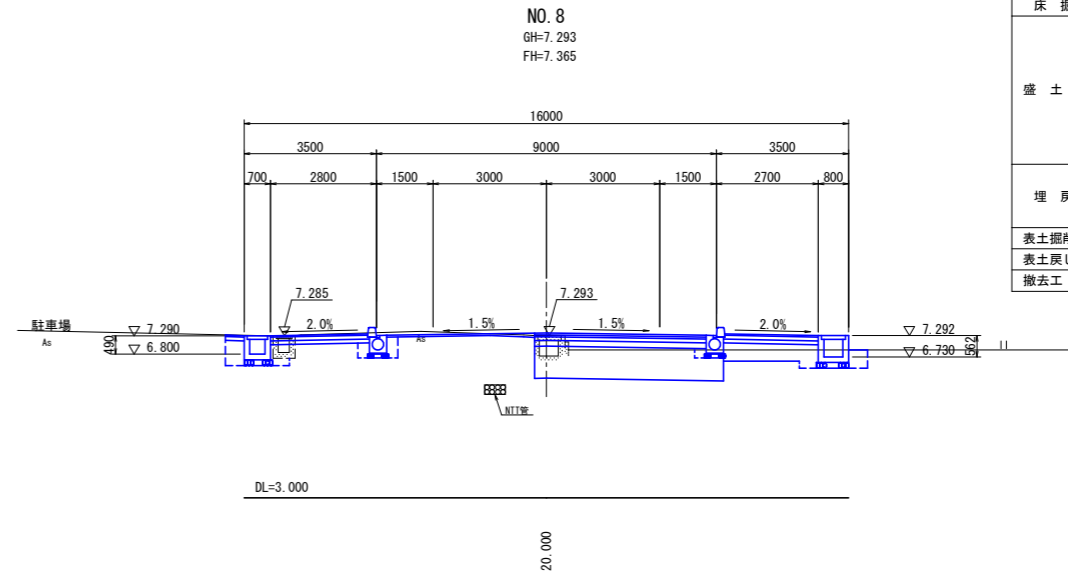


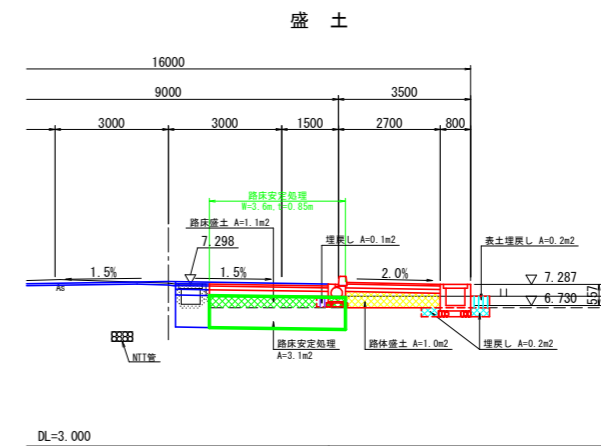
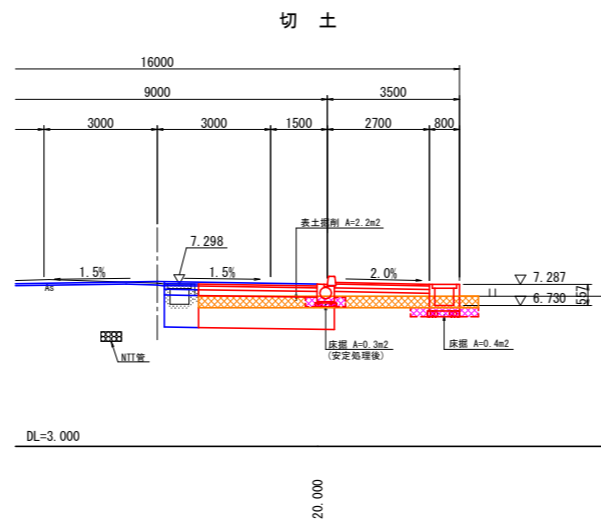
土工図(1) S=1:100



区分	規格	施工幅	左側数量	右側数量
片切掘削		W<5.0m		
オープン掘削		W≥5.0m		
床掘	土砂			
	路床	W≥4.0m		
		2.5m≤W<4.0m		
	路体	W<2.5m		
		W≥4.0m		
安定処理	H=0.85mm			
埋戻	W1≥4m			
	1m≤W1<4m			
表土掘削				
表土戻し				
撤去工	コンクリート	無筋		



区分	規格	施工幅	左側数量	右側数量
片切掘削		W<5.0m		
オープン掘削		W≥5.0m		
床掘	土砂			
	路床	W≥4.0m		
		2.5m≤W<4.0m		
	路体	W<2.5m		
		W≥4.0m		
安定処理	H=0.85mm			
埋戻	W1≥4m			
	1m≤W1<4m			
表土掘削				
表土戻し				
撤去工	コンクリート	無筋		



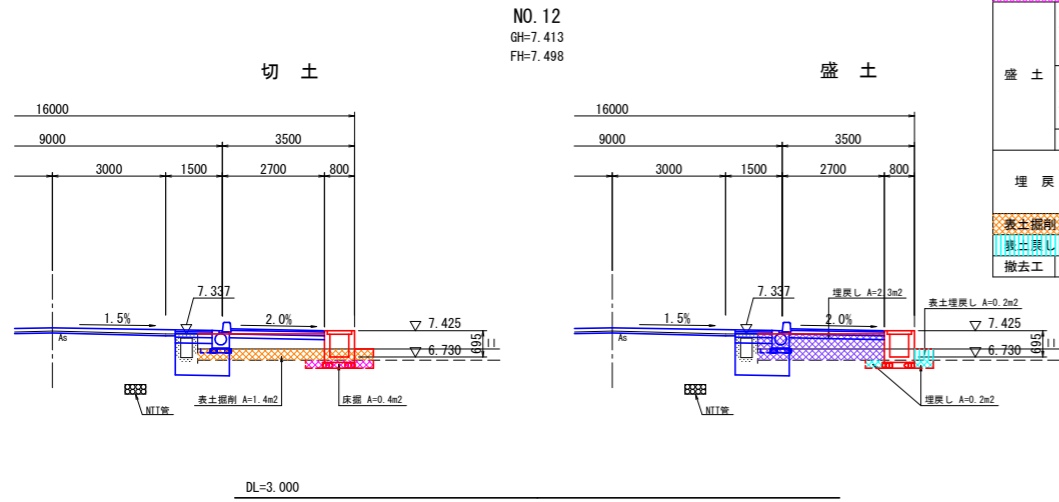
区分	規格	施工幅	左側数量	右側数量
片切掘削		W<5.0m		
オープン掘削		W≥5.0m		
床掘	土砂		0.3	0.4
	路床	W≥4.0m		
盛土	路床	2.5m≤W<4.0m		1.1
		W<2.5m		
	路体	W≥4.0m		
		2.5m≤W<4.0m		
	安定処理	H=0.85mm		1.0
埋戻	W1≥4m			3.1
	1m≤W1<4m			
表土掘削			0.1	0.2
表土戻し				2.2
撤去工	コンクリート	無筋		0.2

参考図面

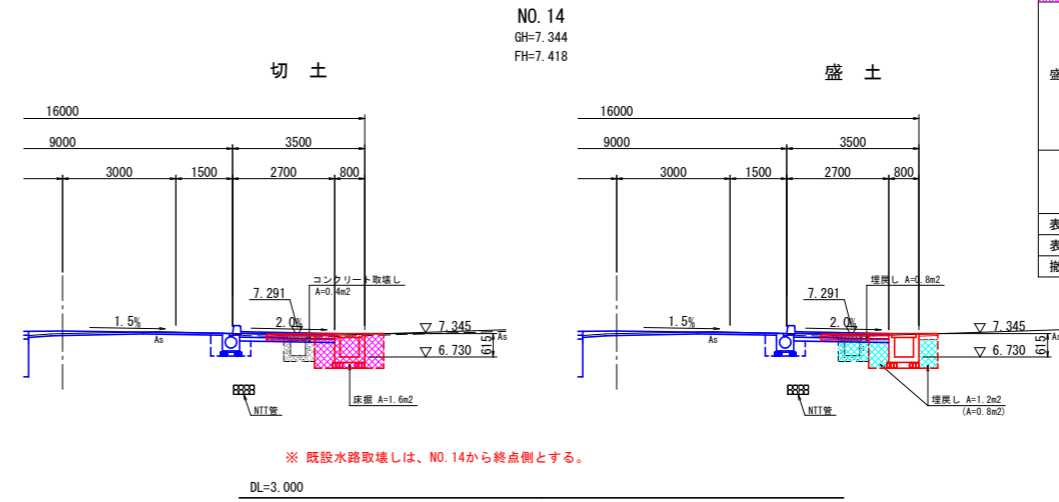
工事名	R2吉土 石井南島線 石・高川原 道路工事(2)		
路線名等	(都)石井南島線		
工事箇所	名西郡石井町高川原(第2分割)		
図面名	土工図(1)		
縮尺	1:100	図面番号	1 / 3
会社名			
事業者名	徳島県東部県土整備局<吉野川>		

注)本図面内の地下埋設物(NTT管、水道管)は、各管理者からの貸与資料を元に図化したものである。
埋設位置及び深さについては、施工前に各管理者と協議し確認を行うこと。

土工図(2) S=1:100

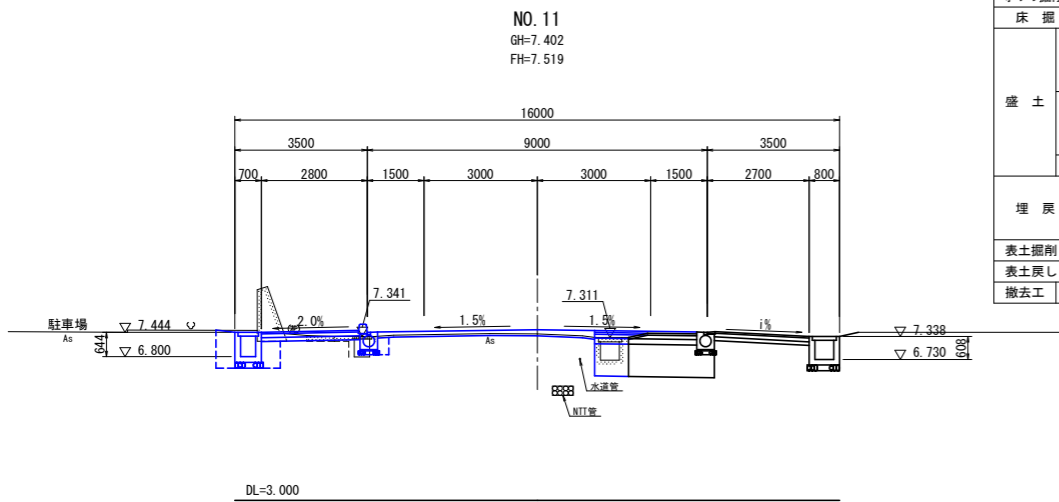


区分	規格	施工幅	左側数量	右側数量
片切掘削		W<5.0m		
オープン掘削		W≥5.0m		
床掘	土砂			0.4
盛土	路床	W≥4.0m		
	路床	2.5m≤W<4.0m		
	路体	W<2.5m		
	路体	W≥4.0m		
安定処理	H=0.85mm			
埋戻		W1≥4m		2.3
		1m≤W1<4m		0.2
表土掘削				1.4
表土戻し				0.2
撤去工	コンクリート	無筋		

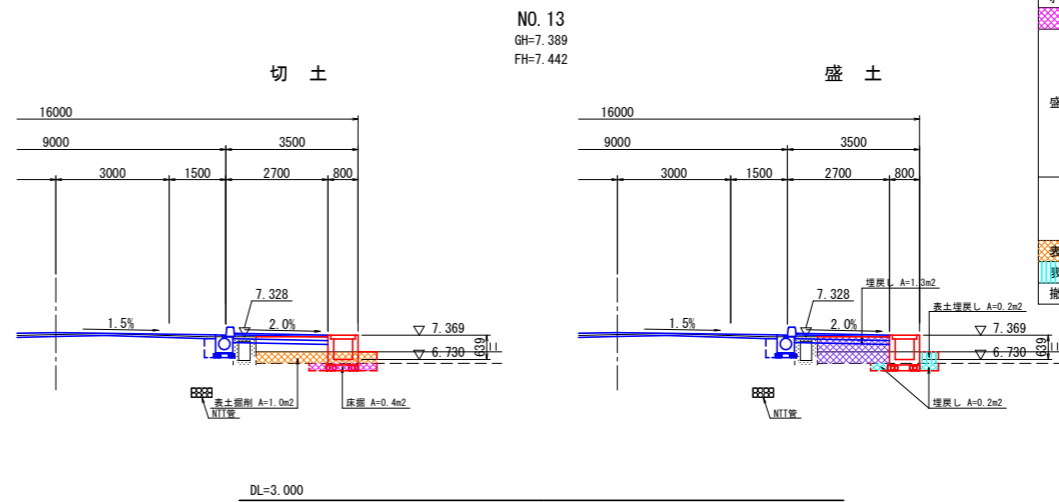


区分	規格	施工幅	左側数量	右側数量
片切掘削		W<5.0m		
オープン掘削		W≥5.0m		
床掘	土砂			1.6
盛土	路床	W≥4.0m		
	路床	2.5m≤W<4.0m		
	路体	W<2.5m		
	路体	W≥4.0m		
安定処理	H=0.85mm			
埋戻		W1≥4m		
		1m≤W1<4m		1.2(0.8)
表土掘削				
表土戻し				
撤去工	コンクリート	無筋		0.4

※ 既設水路取壊しは、NO. 14から終点側とする。



区分	規格	施工幅	左側数量	右側数量
片切掘削		W<5.0m		
オープン掘削		W≥5.0m		
床掘	土砂			0.4
盛土	路床	W≥4.0m		
	路床	2.5m≤W<4.0m		
	路体	W<2.5m		
	路体	W≥4.0m		
安定処理	H=0.85mm			
埋戻		W1≥4m		
		1m≤W1<4m		1.3
表土掘削				0.2
表土戻し				1.0
撤去工	コンクリート	無筋		0.2



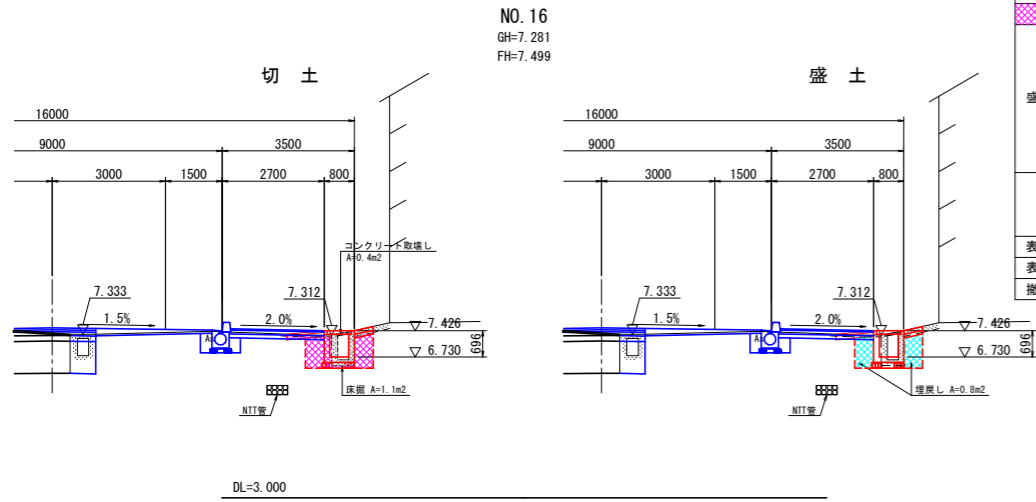
区分	規格	施工幅	左側数量	右側数量
片切掘削		W<5.0m		
オープン掘削		W≥5.0m		
床掘	土砂			0.4
盛土	路床	W≥4.0m		
	路床	2.5m≤W<4.0m		
	路体	W<2.5m		
	路体	W≥4.0m		
安定処理	H=0.85mm			
埋戻		W1≥4m		
		1m≤W1<4m		1.3
表土掘削				0.2
表土戻し				1.0
撤去工	コンクリート	無筋		0.2

参考図面

工事名	R2吉土 石井南島線 石・高川原 道路工事(2)		
路線名等	(都) 石井南島線		
工事箇所	名西郡石井町高川原(第2分割)		
図面名	土工図(2)		
縮尺	1:100	図面番号	2 / 3
会社名			
事業者名	徳島県東部県土整備局<吉野川>		

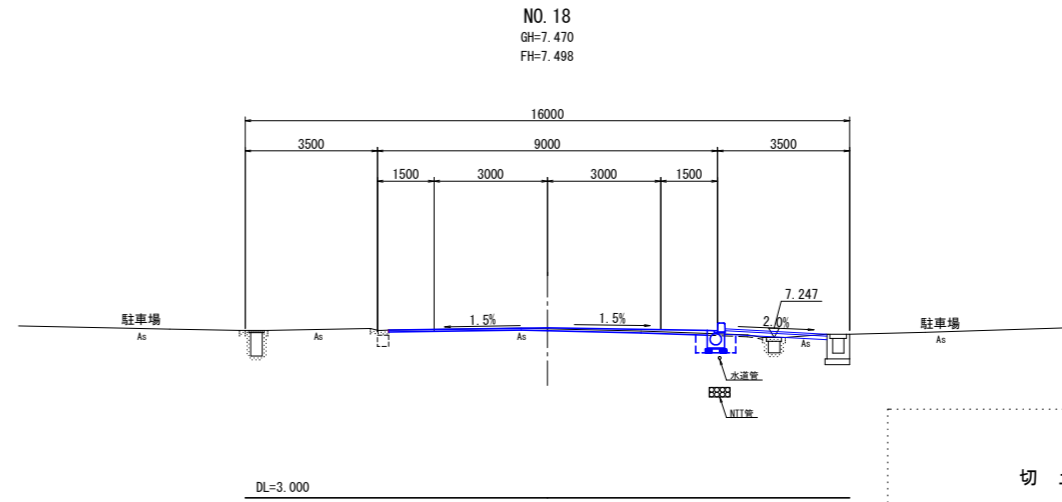
注) 本図面内の地下埋設物(NTT管、水道管)は、各管理者からの貸与資料を元に図化したものである。
埋設位置及び深さについては、施工前に各管理者と協議し確認を行うこと。

土工図(3) S=1:100



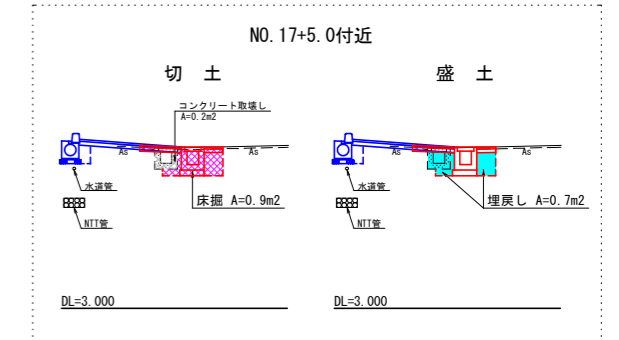
NO. 16
GH=7.281
FH=7.499

区分	規格	施工幅	左側数量	右側数量
片切掘削		W<5.0m		
オープン掘削		W≥5.0m		
盛土	床掘	土砂		1.1
		W≥4.0m		
	路床	2.5m≤W<4.0m		
	路面	W<2.5m		
	路体	W≥4.0m		
安定処理		H=0.85mm		
		W1≥4m		
埋戻		1m≤W1<4m		0.8
表土掘削				
表土戻し				
撤去工	コンクリート	無筋		0.4

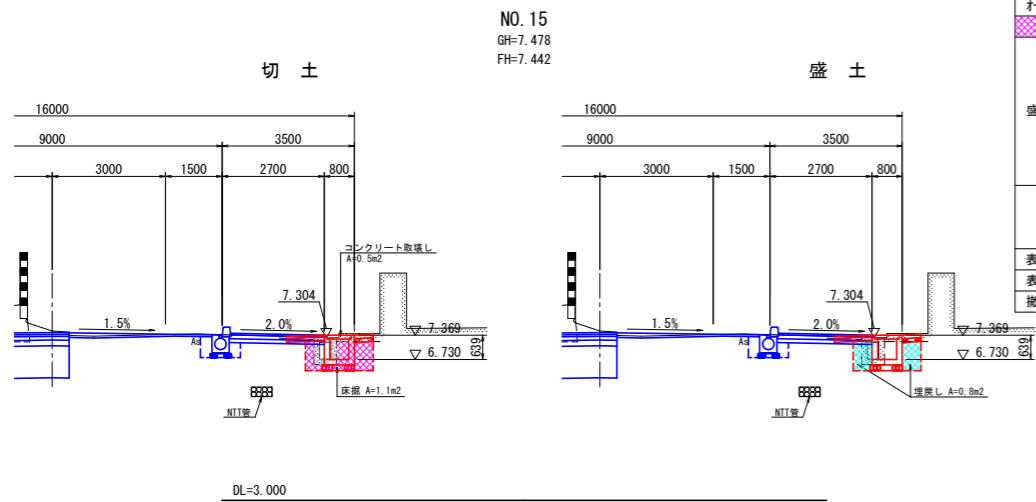


NO. 18
GH=7.470
FH=7.498

区分	規格	施工幅	左側数量	右側数量
片切掘削		W<5.0m		
オープン掘削		W≥5.0m		
盛土	床掘	土砂		
		W≥4.0m		
	路床	2.5m≤W<4.0m		
	路面	W<2.5m		
	路体	W≥4.0m		
安定処理		H=0.85mm		
		W1≥4m		
埋戻		1m≤W1<4m		0.8
表土掘削				
表土戻し				
撤去工	コンクリート	無筋		0.4

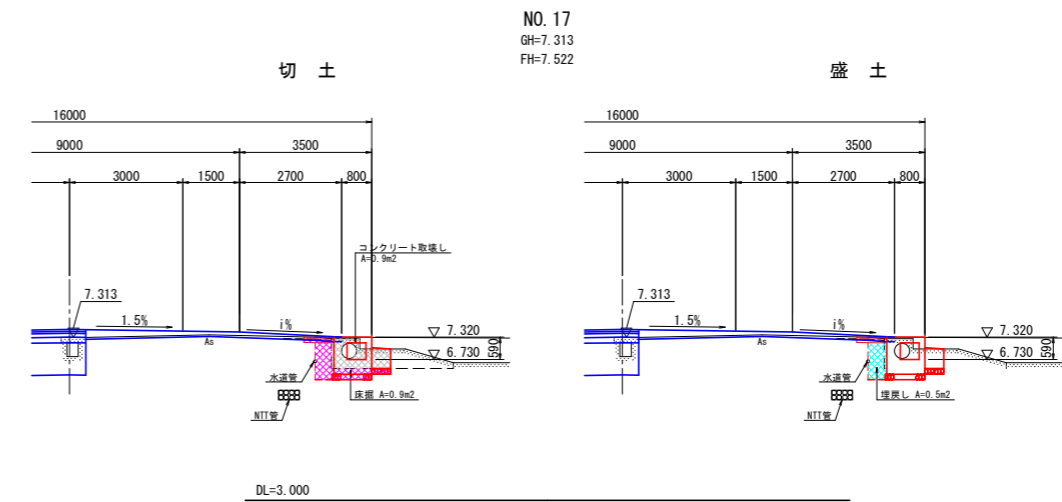


NO. 17+5.0付近



NO. 15
GH=7.478
FH=7.442

区分	規格	施工幅	左側数量	右側数量
片切掘削		W<5.0m		
オープン掘削		W≥5.0m		
盛土	床掘	土砂		1.1
		W≥4.0m		
	路床	2.5m≤W<4.0m		
	路面	W<2.5m		
	路体	W≥4.0m		
安定処理		H=0.85mm		
		W1≥4m		
埋戻		1m≤W1<4m		0.8
表土掘削				
表土戻し				
撤去工	コンクリート	無筋		0.5



NO. 17
GH=7.313
FH=7.522

区分	規格	施工幅	左側数量	右側数量
片切掘削		W<5.0m		
オープン掘削		W≥5.0m		
盛土	床掘	土砂		0.9
		W≥4.0m		
	路床	2.5m≤W<4.0m		
	路面	W<2.5m		
	路体	W≥4.0m		
安定処理		H=0.85mm		
		W1≥4m		
埋戻		1m≤W1<4m		0.5
表土掘削				
表土戻し				
撤去工	コンクリート	無筋		0.9

参考図面

工事名	R2吉土石井南島線 石・高川原 道路工事(2)		
路線名等	(都)石井南島線		
工事箇所	名西郡石井町高川原(第2分割)		
図面名	土工図(3)		
縮尺	1:100	図面番号	3 / 3
会社名			
事業者名	徳島県東部県土整備局<吉野川>		

注)本図面内の地下埋設物(NIT管、水道管)は、各管理者からの貸与資料を元に図化したものである。
埋設位置及び深さについては、施工前に各管理者と協議し確認を行うこと。